


Postos de abastecimento autorizados - aptos para gasóleo profissional

(FONTE: ENMC, 15 de setembro de 2016)

Fronteira de Quintanilha | Concelho de Bragança

Nome do Posto	Marca	Morada do Posto	Localidade Freguesia	Itinerário principal	Possui Bombas de Alto Débito? (BAD)	Número de mangueira de alto débito	AdBlue	Cartão Frota
CEPSA Izeda	CEPSA	Rua Central	Izeda		N	0	S	S
Galp Sta. Comba de Rossas	GALP	Estrada dos Rebordainhos	Santa Comba Rossas	Perto A4	N	0	N	S
GALP Bragança A. Herculano	GALP	Rua Alexandre Herculano	Bragança - Sé		N	0	N	S
REPSOL Bragança Av. Sá Carneiro	REPSOL	Av. Sá Carneiro	Bragança	Perto IP4	N	0	S	S
REPSOL Bragança Av. Joao da Cruz	REPSOL	Av. João da Cruz	Bragança - Sé	Perto A4	N	0	S	S
CEPSA Bragança I	CEPSA	Alto Das Cantarias	Samil	Perto A4	N	0	N	S
BP Bragança Estrada de Vinhais	BP	Est Vinhais cruz. de Donai	Bragança	Perto IP4	S	1	S	S
CEPSA Bragança II	CEPSA	Av. Cidade de Zamora	Bragança	Perto IP4	S	2	N	S
GALP Bragança Cantarias	GALP	Av. das Cantarias 66	Bragança (Alto das Cantarias)	Perto A4	S	2	S	S
BP SÃO LAZARO	BP	Av. Sabor - São Lazaro	Bragança (S. Lázaro)	Perto IP4	S	1	N	S
PRIO Bragança	PRIO	Av. das Cantarias	Bragança (Zona Industrial)	Perto A4	S	2	S	S
GASPE Bragança	GASPE	Av. Dinastia de Bragança	Bragança	Perto IP4	N	0	N	N
PA Milhão	Genérico	EN 218 - Milhão	Milhão		N	0	N	N


 Aptos

 Aptos - Com bombas de alto débito

Fronteira de Quintanilha | Concelho de Macedo de Cavaleiros

Nome do Posto	Marca	Morada do Posto	Localidade Freguesia	Itinerário principal	Possui Bombas de Alto Débito? (BAD)	Número de mangueira de alto débito	AdBlue	Cartão Frota
PETROBOX Macedo de Cavaleiros	PETROBOX	EN 102 km 3,850 Lugar da Ribeira	Macedo de Cavaleiros	N102	N	0	S	S
GALP Macedo de Cavaleiros	GALP	Av. Dr. Urze Pires	Macedo de Cavaleiros		S	1	N	S
GASPE Bagueixe	GASPE	EN 317 - Bagueixe	Vinhas	N317	N	0	N	N
GASPE Chacim	GASPE	Av. António Maria da Costa 14 (EN	Chacim	N216	N	0	N	N
GASPE Macedo de Cavaleiros	GASPE	Av. Comendador António Josquim	Macedo de Cavaleiros		N	0	S	N
Intermarché Macedo de Cavaleiros	INTERMARCHÉ	Lugar do Prado	Macedo de Cavaleiros		N	0	N	N
ATLATINC OIL Macedo de Cavaleiros	ATLANTIC OIL	Rua Damião de Gois	Macedo de Cavaleiros		S	1	N	N


 Aptos

 Aptos - Com bombas de alto débito

Fronteira de Vilar Formoso | Concelho de Almeida

Nome do Posto	Marca	Morada do Posto	Localidade Freguesia	Itinerário principal	Possui Bombas de Alto Débito? (BAD)	Número de mangueira de alto débito	AdBlue	Cartão Frota
GALP Almeida	GALP	EN 332 km 47,800	Almeida (Bairro da Guerreira)	N332	N	0	S	S
BP A25 Vilar Formoso (Norte)	BP	A 25 Castelo Mendo	Castelo Mendo	A25	S	4	S	S
BP A25 Vilar Formoso (Sul)	BP	A 25 Castelo Mendo	Castelo Mendo	A25	S	4	S	S
PRIO Vilar Formoso (Espanha-Guarda)	PRIO	Av. da Fronteira n. 14	Vilar Formoso	E80	S	2	S	S
REPSOL Vilar Formoso	REPSOL	Av. Tílias (EN 16)	Vilar Formoso	N16 Perto E80	S	2	S	S
INTERMARCHÉ Vilar Formoso	INTERMARCHÉ	Sítio da Represa	Vilar Formoso	Perto A25	N	0	N	N


 Aptos

 Aptos - Com bombas de alto débito

Fronteira de Vilar Formoso | Concelho da Guarda

Nome do Posto	Marca	Morada do Posto	Localidade Freguesia	Itinerário principal	Possui Bombas de Alto Débito? (BAD)	Número de mangueira de alto débito	AdBlue	Cartão Frota
PA SAND STAGE	Genérico	EN 233 km 8,500	Santana da Azinha (Catraia do Sortelhão)	N 233	N	0	N	S
GALP Guarda Rainha D. Amélia	GALP	Av. Rainha D. Amélia	Guarda		N	0	N	S
REPSOL Guarda Mileu	REPSOL	Av Cidade de Bejar, Castelos	Guarda (Castelos Velhos)		N	0	N	S
REPSOL Guarda Dorna	REPSOL	Av. Dr. Francisco Sá Carneiro	Guarda (Dorna)		N	0	N	S
GALP São Miguel Guarda	GALP	Av. São Miguel (EN 16 km 182,553)	Guarda (Gare)	N16	N	0	N	S
BP Guarda Catraia	BP	Av. Dr. Francisco Sá Carneiro	Guarda		S	1	N	S
GALP A23 Guarda (n-s)	GALP	A23 km 213,300	Guarda	A23	S	2	S	S
GALP A23 Guarda (s-n)	GALP	A23 km 213,300	Guarda	A23	S	2	S	S
REPSOL Guarda Gare	REPSOL	Av. da Estação	Guarda		S	2	N	S
BP Guarda São Miguel	BP	Av. São Miguel (EN 16)	Guarda (Gare)	N16	S	1	S	S
CEPSA Outeiro de São Miguel	CEPSA	EN 16 Sitio do Juncal	Arrifana	N16	S	1	N	S
GALP Guarda - Cidade Waterbury	GALP	Av. Cidade Waterbury	Guarda		S	2	N	S
PINGO DOCE GUARDA	PINGO DOCE	Bairro S. Domingos, Quinta	Guarda		S	1	N	N
INTERMARCHÉ GUARDA	INTERMARCHÉ	Estrada do Barracão - Bairro	Guarda (Sé)		N	0	N	N
Beq - Pêga	BEQ	EN 233 km 16,850	Pêga	N233	N	0	N	N
AB de Alto da Pêga	ALVES BANDEIR	Alto da Pêga	Pêga (Alto da Pêga)		N	0	N	N
PA Porto da Carne	Genérico	EN 16 - Porto da Carne	Porto da Carne	N16	N	0	N	N
ALVES BANDEIRA Trinta	ALVES BANDEIR	EM 1176	Trinta-Guarda		N	0	N	N
PA Vila Fernando	LUBRIDÃO	Rua do Comércio (EN 233/2)	Vila Fernando-Gare	N233-2	S	1	N	N


 Aptos

 Aptos - Com bombas de alto débito

Fronteira de Vila Verde de Ficalho | Concelho de Serpa

Nome do Posto	Marca	Morada do Posto	Localidade Freguesia	Itinerário principal	Possui Bombas de Alto Débito? (BAD)	Número de mangueira de alto débito	AdBlue	Cartão Frota
GALP - EN 260 (Serpa)	GALP	GALP - EN 260 (Serpa)	Serpa	N260	N	0	S	S
PRIO - Vila Nova de S. Bento	PRIO	Rua da Igreja, 11-A	Serpa (Salvador)	Perto N260	N	0	N	S
PA Cooperativa Agrícola Beja e	Genérico	Monte Acima	Brinches		N	0	N	N
REPSOL - Pias	REPSOL	Rua João Tiago Coelho, 176	Pias		N	0	S	N
PA Cooperativa Agrícola Beja e	Genérico	Rua Dr. Mário Beirão, 11	Pias		N	0	N	N
Cooperativa Agrícola Beja e Brinches III	Genérico	Sítio Almargem	Serpa		N	0	N	N
Intermarché - Serpa	INTERMARCHÉ	Hortinha - São Salvador	Serpa	Perto N260	N	0	N	N
REPSOL - Vale do Poço - O Gasolinas	REPSOL	EN 265 ao km 40,000 - Vale do	Serpa (Salvador)	N265	N	0	N	N
FUELTEJO - Vila Nova São Bento	FUELTEJO	Rua de Pai Mogo, 55	Aldeia Nova de São Bento	Perto N260	N	0	S	N


 Aptos

 Aptos - Com bombas de alto débito

Fronteira de Vila Verde de Ficalho | Concelho de Beja

Nome do Posto	Marca	Morada do Posto	Localidade Freguesia	Itinerário principal	Possui Bombas de Alto Débito? (BAD)	Número de mangueira de alto débito	AdBlue	Cartão Frota
PRIO - BEJA (Santa Maria da Feira)	PRIO	Rua D. Afonso III, 59	Beja		N	0	S	S
BP - Beja (Luzias)	BP	Rua D. Afonso II, 43	Beja (Salvador)		N	0	N	S
BP Beja (Castilho)	BP	Avenida Fialho de Almeida	Beja		N	0	N	S
PA Beja (Agriloja)	Genérico	Estrada de acesso ao Bairro da	Beja		N	0	N	S
GALP - Beja (Cameirinha)	GALP	Avenida Fialho de Almeida	Beja (São João Baptista)		N	0	N	S
GALP - Beja (Cemitério)	GALP	Rua de Lisboa	Beja (Santiago Maior)		N	0	N	S
GALP - Beja (EN121)	GALP	EN121 ao km 73,069	Beja (Salvador)	N121	N	0	N	S
REPSOL - Beja	REPSOL	Largo Escritor Manuel Ribeiro, 12	Beja (São João Baptista)		N	0	N	S
BP Beja (Variante)	BP	Rua António Sardinha	Beja (São João Baptista)		S	2	N	S
PA Baleizão	Genérico	Rua José Vargas (Junto Igreja)	Beja (Salvador)		N	0	N	N
Intermarché - Beja	INTERMARCHÉ	Avenida Fialho de Almeida - Apartado	Beja (São João Baptista)		N	0	N	N
PA COOP. Agrícola de Beringel	Genérico	EM Beringel - Trigaches	Santa Clara de Louredo		N	0	N	N
CB de Cabeça Gorda	CARLOS BALTAZA	Avenida Alonso Gomes	Cabeça Gorda		N	0	S	N
PA Nossa Senhora das Neves (Beja)	Genérico	Rua Bento Jesus Caraça	Nossa Senhora das Neves		N	0	N	N
PA Salvada	Genérico	Avenida 25 de Abril - Salvada	Salvada		N	0	N	N


 Aptos

 Aptos - Com bombas de alto débito

Fronteira de Caia | Concelho de Elvas

Nome do Posto	Marca	Morada do Posto	Localidade Freguesia	Itinerário principal	Possui Bombas de Alto Débito? (BAD)	Número de mangueira de alto débito	AdBlue	Cartão Frota
GALP ELVAS	GALP	EN 4 ao Km.184,700 - Av. de Badajoz	Assunção		N	0	N	S
VMF - Elvas	GALP	Avenida Europa	Assunção	Perto A6	N	0	N	S
CEPSA Santa Eulália	CEPSA	EN 246 (Estrada da Estação)	Santa Eulália	N246	N	0	N	S
BP Elvas (Avenida Badajoz)	BP	Avenida de Badajoz	Assunção	Perto A6	S	2	S	S
CEPSA ELVAS	CEPSA	EN 4, KM 180,7 - PEDRAS NEGRAS	SÃO BRÁS e SÃO LOURENÇO	N4 Perto A6	S	2	N	S
A.S. DO CAIA (ELVAS/BADAJOZ)	GALP	IP 7 - Km 4,5/A6	Caia e São Pedro	A6	S	1	N	S
A.S. DO CAIA (BADAJOZ/ELVAS)	GALP	IP 7 - Km 4,5/A6	Caia e São Pedro	A6	S	2	N	S
Intermarché ELVAS	INTERMARCHÉ	Sítio do Morgadinho	Assunção		N	0	N	N


 Aptos

 Aptos - Com bombas de alto débito

Fronteira de Caia | Concelho de Estremoz

Nome do Posto	Marca	Morada do Posto	Localidade Freguesia	Itinerário principal	Possui Bombas de Alto Débito? (BAD)	Número de mangueira de alto débito	AdBlue	Cartão Frota
REPSOL ESTREMOZ II (Rossio Marques)	REPSOL	Rossio Marques de Pombal, 46-48	Estremoz (Santo André)		N	0	S	S
REPSOL Estremoz ZI	REPSOL	Zona Industrial, Lotes 122, 123 e	Estremoz		N	0	S	S
REPSOL EVORAMONTE	REPSOL	Rua da Azaruja nº 1	Evoramonte		N	0	N	S
CEPSA A6 ESTREMOZ (ELV/LIS)	CEPSA	A6, SUBLANÇO ÉVORA, KM 23,	Estremoz (Santa Maria)	A6	S	2	N	S
CEPSA A6 ESTREMOZ (LIS/ELV)	CEPSA	A6, SUBLANÇO ÉVORA, KM 23,	Estremoz (Santa Maria)	A6	S	2	N	S
GALP Estremoz EN4 (19096)	GALP	EN 4 ao Km.141,350 (Sentido Elvas-	Estremoz (Santa Maria)	N4	S	1	N	S
GALP Estremoz EN4 (11417)	GALP	EN 4 ao Km.141,350 (Sentido Lisboa-	Estremoz (Santa Maria)	N4	S	1	N	S
PA Samor	GALP	Rossio Marques de Pombal, 63 RC	Estremoz		N	0	N	N
PA Estremoz - Arquimínio Duarte Dias	Genérico	Zona Industrial de Estremoz, lote 63	Estremoz (Santa Maria)		N	0	N	N
Intermarchê de Estremoz	INTERMARCHÉ	Zona Industrial de Estremoz	Estremoz		N	0	N	N
PINGO DOCE ESTREMOZ	PINGO DOCE	Courela ao Bairro de Stº António -	Estremoz (Santa Maria)		N	0	N	N

 Aptos

 Aptos - Com bombas de alto débito

Postos de abastecimento de gasóleo profissional por concelho

